



MOEMA- MG

QUADRO II

PROTEÇÃO

A) Inventário de Proteção ao Acervo Cultural | IPAC

PUBLICAÇÃO DOS BENS PROTEGIDOS

ANO: 2023

EXERCÍCIO: 2025



PREFEITURA MUNICIPAL DE MOEMA
CNPJ: 18.301.044/0001-17
RUA DOS CAETÉS N.º 444 - CENTRO - FONE: (037) 3525-1355
CEP: 35.604-000 - MOEMA - MINAS GERAIS
E-MAIL: moema@digimaster.com.br

1 EDITORIAL



Alaelson Antônio de Oliveira

Prefeito Municipal

Cleverson Lemes da Silva

Secretário Municipal de Cultura, Esporte, Lazer e Turismo

RESPONSÁVEL PELO INVENTÁRIO:

Carolina Costa Moreira dos Santos

Arquiteta e Urbanista

CAU 22171-0

ELABORAÇÃO

MINOZOLLO
ARQUITETOS ASSOCIADOS

AGRADECIMENTOS

Conselho Municipal de Patrimônio Cultural de Moema

1 PATRIMÔNIO PROTEGIDO

1.1 Patrimônio Protegido:

- Igreja de Nossa Senhora do Perpétuo Socorro – Decreto 02/2011
- Festa de Reinado de Nossa Senhora do Rosário - decreto nº263/2013, de 06/11/2013



Igreja de Nossa Senhora do Perpétuo Socorro



Festa de Reinado de Nossa Senhora do Rosário

4.2 Patrimônio Inventariado:

Estruturas Arquitetônicas e Urbanísticas		Inventário Entregue em	ATUALIZA- ÇÃO
ÁREA I – A (NHU)			
Denominação	Endereço		
FICHA 03 – Cartografia – Área 1/Seção A	Listagem dos bens inventariados	2007	2019
FICHA 04 – Igreja de São Pedro	Praça Pedro Ferreira da Silva, s/nº	2007	2019
FICHA 05 – Residência à Pça. Pedro Ferreira da Silva, 146	Praça Pedro Ferreira da Silva, 146	2007	2019
FICHA 06 - Residência à Rua Tupinambás, 277	Rua Tupinambás, 277	2007	2019
*FICHA 07 - Residência à Rua Guarani, 460	Rua Guarani, 460	2007	2019
FICHA 08 - Residência à Rua Guarani, 360	Rua Guarani, 360	2007	2019
FICHA 09 - Residência à Rua Aimorés, 1078	Rua Aimorés, 1078	2007	2019
FICHA 10 – Residência à Rua Tamoios , 496	Rua Tamoios , 496	2007	2019
FICHA 11 - Residência à Rua Tupinambás, 393	Rua Tupinambás, 393	2007	2019
FICHA 12 - Praça Pedro Ferreira da Silva	Praça Pedro Ferreira da Silva, s/n	2007	2019

FICHA 13 - Residência à Praça Pedro Ferreira da Silva, 6	Praça Pedro Ferreira da Silva, 6	2007	2019
FICHA 14 - Residência à Rua Guarani, 534	Rua Guarani, 534	2007	2019
FICHA 15 - Residência à Rua Guaraciaba, 209	Rua Guaraciaba, 209	2007	2020
FICHA 16 - Residência à Rua Caetés, 359	Rua Caetés, 359	2007	2020
FICHA 17 - Residência à Praça Pedro Ferreira da Silva, 76	Praça Pedro Ferreira da Silva, 76	2007	2020
FICHA 18 - Residência à Rua Tamoios, 193	Rua Tamoios, 193	2007	2020
FICHA 19 - Residência à Rua Araguari, 618	Rua Araguari, 618	2007	2020
FICHA 20 - Residência à Rua Araguari, 438	Rua Araguari, 438	2007	2020
FICHA 21 - Residência à Rua Tupinambás, 422	Rua Tupinambás, 422	2007	2020

* ficha da área I – Seção B.

Estruturas Arquitetônicas e Urbanísticas ÁREA I – A (NHU)		Inventário Entregue em	ATUALIZAÇÃO ÃO
Denominação	Endereço		
FICHA 22 – Bar do Gê à Rua Caetés, 551	Rua Caetés, 551	2008	2021
FICHA 23 – Residência e Comércio à Rua Caetés, 819	Rua Caetés, 819	2008	2021
FICHA 25 – Residência à Rua Carijós, 460	Rua Carijós, 460	2008	2021
FICHA 26 – Residência à Rua Caetés, 540	Rua Caetés, 540	2008	2021

Bens Naturais ÁREA I – B (Expansão urbana)		Inventário Entregue em	ATUALIZAÇÃO ÃO
Denominação	Endereço		
FICHA 24 – Centro Ecológico Doce Vida	Rua do Açude, 87	2008	2020

Bens Móveis e Integrados ÁREA I – A (NHU)		Inventário Entregue em	ATUALIZAÇÃO ÇÃO
Denominação	Acervo / Endereço		
FICHA 27 - Imagem de N.S. Imaculada Conceição	Acervo do Santuário de S. Pedro à Praça Pedro Ferreira da Silva, s/nº	2008	2021
FICHA 28 - Imagem de São Pedro	Acervo do Santuário de S. Pedro à Praça Pedro Ferreira da Silva, s/nº	2008	2021
FICHA 29 - Imagem Cristo	Acervo do Santuário de S. Pedro à Praça Pedro Ferreira da Silva, s/nº	2008	2021
FICHA 30 - Imagem Senhor Morto	Acervo do Santuário de S. Pedro à Praça Pedro Ferreira da Silva, s/nº	2008	2020

FICHA 31 - Lanternas	Acervo de Dona Lourdes Oliveira à Rua Tapajós, nº 227 – Centro	2008	2022
FICHA 32 - Tear	Acervo de Dona Lourdes Oliveira à Rua Tapajós, nº 227 – Centro	2008	2022
FICHA 33 – Roda de canelinha	Acervo de Dona Lourdes Oliveira à Rua Tapajós, nº 227 – Centro	2008	2022

Patrimônio Imaterial ÁREA I – A (NHU) e B (Expansão)		Inventário Entregue em	Atualização
Denominação	Endereço		
FICHA 34 – Festa de Nossa Senhora do Rosário	Distritos-sede	2008	2023

ETAPA 2009		Inventário Entregue em	Atualização
Denominação			
FICHA B - Cartografia – Área 1/Seção A - 2009	Listagem dos bens inventariados -2009	2009	
Estruturas Arquitetônicas e Urbanísticas ÁREA I – A (NHU)		Inventário Entregue em	
Denominação	Endereço		
FICHA 38 – Edificação Residencial à Rua Carijós, 196	Rua Carijós, 196	2009	2022
FICHA 39 – Edificação Residencial R. Tamóios, 174	Rua Tamóios, 174	2009	2022
FICHA 40 – Edificação de uso misto à R. Caetés, 791	Rua Caetés, 791	2009	2022
FICHA 41 – Edificação Residencial à Rua Tamóios, 193	Rua Tamóios, 193	2009	2022
FICHA 43 – Edificação Comercial à Rua Caetés, 615	Rua Caetés, 615	2009	2022
FICHA 43 – Edificação de uso misto à R. Caetés, 735	Rua Caetés, 735	2009	2022

Bens Móveis e Integrados ÁREA I – A (NHU)		Inventário Entregue em	Atualização
Denominação	Acervo / Endereço		
FICHA 44 - Crucifixo	Acervo da Igreja de Nossa Senhora do Perpétuo Socorro à Praça Pedro Ferreira da Silva, s/nº	2009	2022
FICHA 45 – Jesus Crucificado	Acervo da Igreja de Nossa Senhora do Perpétuo Socorro à Praça Pedro Ferreira da Silva, s/nº	2009	2022

FICHA 46 – Quadro N.S. Socorro	Acervo do Santuário de S.Pedro à Praça Pedro Ferreira da Silva, s/nº	2009	2022
FICHA 47 – Quadros via sacra	Acervo do Santuário de S.Pedro à Praça Pedro Ferreira da Silva, s/nº	2009	2022
FICHA 48 – Tamborim	Acervo de Zé Cilino, Rua Tapajós , nº 155	2009	2023
FICHA 49 - Cavaquinho	Acervo de Zé Cilino, Rua Tapajós , nº 155	2009	2023
FICHA 50 – Caixa	Acervo Guarda de Moçambique, à Rua Aimorés, nº 797	2009	2023

Patrimônio Imaterial		Inventário Entregue em	Atualiza ção
ÁREA I – A (NHU) e B (Expansão)			
Denominação	Endereço		
FICHA 51 – Benzedeiros	Distrito-sede	2009	2023

ETAPA - 2010		Inventário Entregue em	Atualiza ção
Denominação			
FICHA C - Cartografia – Área 1/Seção A - 2010	Listagem dos bens inventariados -2010	2010	
Estruturas Arquitetônicas e Urbanísticas		Inventário Entregue em	Atualiza ção
ÁREA I – B (Expansão)			
Denominação	Endereço		
FICHA 52 – Igreja Matriz de São Pedro Apóstolo	Praça Sebastião Ferreira, s/n-Centro	2010	2023
FICHA 53 – Praça Sebastião Ferreira da Silva	Praça Sebastião Ferreira, s/n-Centro	2010	2023

Bens Móveis e Integrados		Inventário Entregue em	Atualiza ção
ÁREA I – B (Expansão)			
Denominação	Acervo / Endereço		
FICHA 54 - Campanha	Acervo da Igreja Matriz de São Pedro Apóstolo à Praça da Matriz, s/ n - Centroº	2010	2023
FICHA 55 – Crucifixo	Acervo da Igreja Matriz de São Pedro Apóstolo à Praça da Matriz, s/n – Centro	2010	2023

FICHA 56 – Cruz Processional	Acervo da Igreja Matriz de São Pedro Apóstolo à Praça da Matriz, s/n – Centro	2010	2023
FICHA 57 – Paramento Litúrgico	Acervo da Igreja Matriz de São Pedro Apóstolo à Praça da Matriz, s/n – Centro	2010	2023
FICHA 58 – Turíbulo ou incensório	Acervo da Igreja Matriz de São Pedro Apóstolo à Praça da Matriz, s/n – Centro	2010	
FICHA 59 – Imagem de Nossa Senhora do Rosário	Acervo da Igreja Matriz de São Pedro Apóstolo à Praça da Matriz, s/n – Centro	2010	
FICHA 60 – Imagem de nossa Senhora de Fátima	Acervo da Igreja Matriz de São Pedro Apóstolo à Praça da Matriz, s/n – Centro	2010	

Ficha de Arquivo - ÁREA I – A (NHU)		Inventário Entregue em	Atualiza ção
Denominação	Endereço		
FICHA 61 – Arquivo do Cartório Souza e Israel – Ofício de Registro Civil e Tabelionato de Notas	Rua Guaraciaba, 865 – Centro	2010	

Patrimônio Imaterial ÁREA I – A (NHU) e B (Expansão)		Inventário Entregue em	Atualiza ção
Denominação	Endereço		
FICHA 62 – Tecelagem	Distrito-sede _Rua Aimorés/Carijós	2010	
FICHA 63 – Bordado do tipo <i>Richelieu</i>	Distrito-sede _ Rua Caetés, s/nº	2010	
FICHA 64 – Bordado do tipo Crivo	Distrito-sede _ Rua Caetés, s/nº	2010	

ETAPA - 2011		Inventário Entregue em	Atualiza ção
Denominação			
FICHA D - Cartografia – Área 1/Seções A e B - 2011	Localização dos bens inventariados	2011	

Estruturas Arquitetônicas e Urbanísticas		Inventário Entregue em	
ÁREA I – B (Expansão)			
Denominação	Endereço		
FICHA 65 – Edificação à Rua Araguari, 438	Rua Araguari, 438	2011	
FICHA 66 – Edificações à Rua Araguari, 557/569	Rua Araguari, 557/569	2011	
FICHA 67 – Edificação à Rua Tupã, 67	Rua Tupã, 67	2011	
FICHA 68 – Biblioteca Municipal Prof. Araci	Centro Ecológico Doce Vida	2011	
FICHA 69 – Cruzeiro à Praça Sebastião Ferreira da Silva	Praça Sebastião Ferreira, s/n-Centro	2011	
ATUALIZAÇÃO: área I-A (FICHA 4a – Santuário de Nossa Senhora do Perpétuo Socorro	Praça Sebastião Ferreira, s/n-Centro	2011	

Bens Móveis e Integrados		Inventário Entregue em	Atualiza ção
ÁREA I – B (Expansão)			
Denominação	Acervo / Endereço		
FICHA 70 – Acordeão	Rua Guaraciaba, 579	2011	
FICHA 71 – Gunga	Rua Tupinambás, 434	2011	
FICHA 72 – Rosário de Contas de Lágrimas	Rua Tupinambás, 434	2011	
FICHA 73 – Coroa de Nossa Senhora do Rosário.	Rua Aimorés, 1129	2011	

Patrimônio Imaterial		Inventário Entregue em	Atualiza ção
ÁREA I – A (NHU) e B (Expansão)			
Denominação	Endereço		
FICHA 74 - Congada Sereno de Nossa Senhora do Rosário	Distrito-sede.	2011	
FICHA 75 - Guarda de Moçambique Nossa Senhora do Rosário	Distrito-sede.	2011	
FICHA 76 – Guarda Nossa Senhora do Rosário	Distrito-sede.	2011	
FICHA 77 – Chá Medicinal	Distrito-sede	2011	
FICHA 78 – Doce de Leite com raiz de mamão	Distrito-sede	2011	

ETAPA - 2012	ÁREA/	Inventário Entregue	Atualiza ção
Estruturas Arquitetônicas e Urbanísticas			

Denominação	Endereço	SEÇÃO:	em	
FICHA 79 – Escola Estadual Chico Marçal	Rua Carijós, 640	Área I- B	2012	
FICHA 80 – Escola Estadual Quincas Lacerda	Rua Tapajós, 162	Área I- B	2012	
FICHA 81 – Escola Municipal Venina Gomes	Rua Venina Gomes, 187	Área I- B	2012	
FICHA 82 – Escola Municipal Caramuru	Rua Caetés, 480	Área I- A	2012	
FICHA 83 – Edificação à Rua do Açude, 87	Edificação à Rua do Açude, 87	Área I- B	2012	
FICHA 84 – Fazenda Carapina – Casa Sede	Fazenda Carapina, s/n-Moema	Área II- C	2012	
FICHA 85 – Fazenda Carapina – Paiol	Fazenda Carapina, s/n-Moema	Área II- C	2012	
FICHA 86 – Fazenda do Retiro – Casa Sede	Fazenda do Retiro, s/n-Moema	Área II- C	2012	
FICHA 87 – Ponte sobre o Rio S. Francisco	Antiga estrada BH-Araxá	Área II- C	2012	

Bens Móveis e Integrados		ÁREA/ SEÇÃO:	Inventário Entregue em	Atualiza ção
Denominação	Acervo / Endereço			
FICHA 88 – Cocho	Fazenda Carapina	Área II- C	2012	

Patrimônio Imaterial		ÁREA/ SEÇÃO:	Inventário Entregue em	Atualiza ção
Denominação	Acervo / Endereço			
FICHA 89 – Pão de queijo	Distrito-sede (Rua Tamoios, 137)	ÁREA I E II	2012	

ETAPA - 2013

Estruturas Arquitetônicas e Urbanísticas ÁREA I – A (NHU)		Inventário Entregue em	Atualiza ção
Denominação	Endereço		
FICHA 04 – Santuário de Nossa Senhora do Perpétuo Socorro (antiga Igreja de São Pedro)	Praça Pedro Ferreira da Silva, s/nº	2007	2013/ 2019
FICHA 12 - Praça Pedro Ferreira da Silva	Praça Pedro Ferreira da Silva, s/n	2007	2019

Bens Móveis e Integrados - ÁREA I – A (NHU)		Inventário:	Atualiza ção
Denominação	Acervo / Endereço		
FICHA 48 – Tamborim	Acervo de Zé Cilino, Rua Tapajós, nº 155	2013	
FICHA 49 - Cavaquinho	Acervo de Zé Cilino, Rua Tapajós, nº 155	2013	
FICHA 50 – Caixa	Acervo Guarda de Moçambique, à Rua Aimorés, nº 797	2013	
FICHA 59 – Imagem de Nossa Senhora do Rosário	Acervo da Igreja Matriz de São Pedro Apóstolo à Praça da Matriz, s/n – Centro	2013	

FICHA 70 – Acordeão	Rua Guaraciaba, 579	2013	
FICHA 71 – Gunga	Rua Tupinambás, 434	2013	
FICHA 72 – Rosário de Contas de Lágrimas	Rua Tupinambás, 434	2013	
FICHA 73 – Coroa de Nossa Senhora do Rosário.	Rua Aimorés, 1129	2013	
FICHA 83 - Mastro de Nossa Senhora do Rosário	Praça da Matriz, s/nº, Centro	2013	
FICHA 84 - Mastro de São Pedro	Praça da Matriz, s/nº, Centro	2013	

Patrimônio Imaterial ÁREA I – A (NHU) e B (Expansão)		Inventá- rio Entregue em	Atualiza- ção
Denominação	Endereço		
FICHA 34 – Festa de Nossa Senhora do Rosário	Distritos-sede / Rural	2013	
FICHA 74 - Congada Sereno de Nossa Senhora do Rosário	Distritos-sede / Rural	2013	
FICHA 75 - Guarda de Moçambique Nossa Senhora do Rosário	Distritos-sede / Rural	2013	
FICHA 76 – Guarda Nossa Senhora do Rosário	Distritos-sede / Rural	2013	
FICHA 85- Guarda de Congo Rosário de Maria	Distritos-sede / Rural	2013	
FICHA 86-Guarda de Congo Alvorada	Distritos-sede / Rural	2013	
FICHA 87 - Guarda de Congo Andorinhas	Distritos-sede / Rural	2013	
FICHA 88 - Guarda de Congo Estrela do Oriente	Distritos-sede / Rural	2013	
FICHA 89 - Guarda de Congo São Vicente	Distritos-sede / Rural	2013	
FICHA 90 - Guarda de Congo Serena	Distritos-sede / Rural	2013	
FICHA 91- Guarda de Moçambique do Aparecido	Distritos-sede / Rural	2013	

ETAPA - 2014

Estruturas Arquitetônicas e Urbanísticas ÁREA II – C		Inventário Entregue em	Atualiza- ção
Denominação	Endereço		
FICHA 92 – Fazenda Aroeiras	Rodovia MG-170, a 4 km da Sede	2014	
FICHA 93 – Antigo forno de cal	Estrada sem denominação próxima à MG-252 (antiga estrada BH-Araxá), a 8,5 km da Sede	2014	

Estruturas Arquitetônicas e Urbanísticas ÁREA II – D		Inventário Entregue em	
Denominação	Endereço		

FICHA 94 – Fazenda Ribeirão	Estrada sem denominação próxima à MG-252 (antiga estrada BH-Araxá), a 8 km da Sede	2014	
-----------------------------	--	------	--

Bens Móveis e Integrados - ÁREA II – D		Inventário:	Atualização
Denominação	Acervo / Endereço		
FICHA 95 – Engenho	Acervo da Fazenda Ribeirão, Estrada sem denominação próxima à MG-252 (antiga estrada BH-Araxá), a 8,5 km da Sede	2014	
FICHA 96 - Espingarda	Acervo da Fazenda Ribeirão, Estrada sem denominação próxima à MG-252 (antiga estrada BH-Araxá), a 8 km da Sede	2014	
FICHA 97 – Tacho	Acervo da Fazenda Ribeirão, Estrada sem denominação próxima à MG-252 (antiga estrada BH-Araxá), a 8 km da Sede	2014	
FICHA 98 – Capinadeira	Acervo da Fazenda Ribeirão, Estrada sem denominação próxima à MG-252 (antiga estrada BH-Araxá), a 8 km da Sede	2014	

Sítios Naturais - ÁREA II – C		Inventário:	Atualização
Denominação	Acervo / Endereço		
FICHA 99 – Pedreira	Estrada sem denominação próxima à MG-252 (antiga estrada BH-Araxá), a 9 km da Sede	2014	
FICHA 100 – Lagoa Grande	Estrada sem denominação próxima à MG-252 (antiga estrada BH-Araxá), a 8 km da Sede	2014	

Patrimônio Imaterial ÁREA II – D		Inventário Entregue em	Atualização
Denominação	Endereço		
FICHA 101 – Reinado do Povoado de Chapada	Rural / Chapada	2014	

ETAPA - 2015

Estruturas Arquitetônicas e Urbanísticas ÁREA II – D		Inventário Entregue em	Atualização
Denominação	Endereço		
FICHA 102 – Igreja Nossa Senhora Auxiliadora	Praça Dona América, SN – Rural/Chapada	2015	
FICHA 103 – Casa Dona América	Praça Dona América, nº 78 – Rural/Chapada	2015	

Bens Móveis e Integrados - ÁREA II – D		Inventário:	Atualização
Denominação	Acervo / Endereço		

FICHA 104 – Máquina costura	Acervo da Fazenda Ribeirão, Estrada sem denominação próxima à MG-252 (antiga estrada BH-Araxá), a 8,5 km da Sede	2015	
FICHA 105 – Conjunto de latas	Acervo da Fazenda Ribeirão, Estrada sem denominação próxima à MG-252 (antiga estrada BH-Araxá), a 8 km da Sede	2015	
FICHA 106 – Encho	Acervo da Fazenda Ribeirão, Estrada sem denominação próxima à MG-252 (antiga estrada BH-Araxá), a 8 km da Sede	2015	
FICHA 107 – Cruzeiro	Acervo da Igreja Nossa Senhora Auxiliadora - Rural/Chapada	2015	
FICHA 108 – Anjo tocheiro	Acervo da Igreja Nossa Senhora Auxiliadora - Rural/Chapada	2015	
FICHA 109 – São Sebastião	Acervo da Igreja Nossa Senhora Auxiliadora - Rural/Chapada	2015	
FICHA 110 – Nossa Senhora do Rosário	Acervo da Igreja Nossa Senhora Auxiliadora - Rural/Chapada	2015	
FICHA 111 – Nossa Senhora Aparecida	Acervo da Igreja Nossa Senhora Auxiliadora - Rural/Chapada	2015	

ETAPA - 2016

Estruturas Arquitetônicas e Urbanísticas ÁREA I – ÁREA URBANA - A		Inventário Entregue em	Atualização
Denominação	Endereço		
FICHA 112 – Prefeitura Municipal	Rua Caetés, 444	2016	

Estruturas Arquitetônicas e Urbanísticas ÁREA II - D		Inventário Entregue em	Atualização
Denominação	Endereço		
FICHA 113 – Antiga Fábrica de Cerâmicas (Cerâmicas Irmãos Amaral)	Rua Nossa Senhora Auxiliadora, SN – Rural/Chapada	2016	

Bens Móveis e Integrados - ÁREA II – D		Inventário:	Atualização
Denominação	Acervo / Endereço		
FICHA 114 – Engenho – Moenda de Cana	Acervo da propriedade à Rua Nossa Senhora Auxiliadora, SN - Rural/Chapada	2016	
FICHA 115 – Forno	Acervo da propriedade à Rua Nossa Senhora Auxiliadora, SN - Rural/Chapada	2016	
FICHA 116 – Tear e bens integrados	Acervo da propriedade à Rua Nossa Senhora Auxiliadora, SN - Rural/Chapada	2016	

Patrimônio Imaterial - ÁREA I e II		Inventário:	Atualização
Denominação	Acervo / Endereço		
FICHA 117 – Modo de fazer rapadura	Distritos Sede / Rural	2016	

FICHA 118 – Modo de fazer polvilho	Distritos Sede / Rural	2016	
FICHA 119 – Modo de fazer quitanda	Distritos Sede / Rural	2016	
FICHA 120 – Modo de tecer	Distritos Sede / Rural	2016	
FICHA 121 – Modo de fazer farinha de mandioca	Distritos Sede / Rural	2016	

ETAPA- 2017:

Estruturas Arquitetônicas e Urbanísticas ÁREA II - D		Inventário Entregue em	Atualização
Denominação	Endereço		
FICHA 122 – Praça Dona América	Praça Dona América, s/nº, Distrito de Chapada /Rural	2017	
Bens Móveis e Integrados - ÁREA II – D		Inventário:	Atualização
Denominação	Acervo / Endereço		
FICHA 123 – Campanha	Acervo da Igreja Nossa Senhora Auxiliadora, Praça Dona América, s/nº, Distrito de Chapada /Rural	2017	
FICHA 124 – Imagem de Nossa Senhora de Fátima	Acervo da Igreja Nossa Senhora Auxiliadora, Praça Dona América, s/nº, Distrito de Chapada /Rural	2017	
FICHA 125 – Imagem do Sagrado Coração de Jesus	Acervo da Igreja Nossa Senhora Auxiliadora, Praça Dona América, s/nº, Distrito de Chapada /Rural	2017	
FICHA 126 – Imagem de Santo Antônio	Acervo da Igreja Nossa Senhora Auxiliadora, Praça Dona América, s/nº, Distrito de Chapada /Rural	2017	
FICHA 127 – Imagem de Nossa Senhora Auxiliadora	Acervo da Igreja Nossa Senhora Auxiliadora, Praça Dona América, s/nº, Distrito de Chapada /Rural	2017	

ETAPA 2018:

Patrimônio Imaterial - ÁREA I e II		Inventário:	Atualização
Denominação	Acervo / Endereço		Ano
FICHA 128 – Modo de fazer Conserva de Pimenta Biquinho	Distritos Sede / Rural	2018	
FICHA 129 – Modo de fazer Colorau	Distritos Sede / Rural	2018	

FICHA 130 – Modo de fazer Canela Moída	Distritos Sede / Rural	2018	
FICHA 131 – Modo de fazer Arnica	Distritos Sede / Rural	2018	
FICHA 132 – Modo de fazer Xarope de Guaco	Distritos Sede / Rural	2018	
FICHA 133 – Modo de fazer Doce de Limão Capeta	Distritos Sede / Rural	2018	

Obs.: o Patrimônio Imaterial foi identificado na Área I, mas abrange todas as áreas do município.

ETAPA 2019 – Novas Fichas

Bens Móveis e Integrados ÁREA I – A (NHU)		Inventário:
Denominação	Acervo / Endereço	
FICHA 134 – Cofre	Praça Pedro Ferreira da Silva, 359 (provisório)	2019
FICHA 135 – Máquina Registradora	Praça Pedro Ferreira da Silva, 359 (provisório)	2019

ATUALIZAÇÃO EM 2019

Estruturas Arquitetônicas e Urbanísticas ÁREA I – A (NHU)		Inventário Entregue em/ atualização
Denominação	Endereço	
FICHA 03 – Cartografia – Área 1/Seção A	Listagem dos bens inventariados	2007/2019
FICHA 04 – Igreja de São Pedro	Praça Pedro Ferreira da Silva, s/nº	2007/2019
FICHA 05 – Residência à Pça. Pedro Ferreira da Silva, 146	Praça Pedro Ferreira da Silva, 146	2007/2019
FICHA 06 - Residência à Rua Tupinambás, 277	Rua Tupinambás, 277	2007/2019
*FICHA 07 - Residência à Rua Guarani, 460	Rua Guarani, 460	2007/2019
FICHA 08 - Residência à Rua Guarani, 360	Rua Guarani, 360	2007/2019
FICHA 09 - Residência à Rua Aimorés, 1078	Rua Aimorés, 1078	2007/2019
FICHA 10 – Residência à Rua Tamoios, 496	Rua Tamoios, 496	2007/2019
FICHA 11 - Residência à Rua Tupinambás, 393	Rua Tupinambás, 393	2007/2019
FICHA 12 - Praça Pedro Ferreira da Silva	Praça Pedro Ferreira da Silva, s/n	2007/2019
FICHA 13 - Residência à Praça Pedro Ferreira da Silva, 6	Praça Pedro Ferreira da Silva, 6	2007/2019
FICHA 14 - Residência à Rua Guarani, 534	Rua Guarani, 534	2007/2019

ETAPA 2020 – Novas Fichas

Estruturas Arquitetônicas e Urbanísticas ÁREA I – A (NHU)		Inventário:
Denominação	Acervo / Endereço	
FICHA 136 – Cemitério Municipal	Rua Aimorés, s/n	2020
FICHA 137 – Praça Vereador João de Souza	Praça Vereador João de Souza, s/n	2020

ATUALIZAÇÃO 2020:

Estruturas Arquitetônicas e Urbanísticas ÁREA I – A (NHU)		Inventário	ATUALIZA- ÇÃO
Denominação	Endereço	Entregue em	
FICHA 15 - Residência à Rua Guaraciaba, 209	Rua Guaraciaba, 209	2007	2020
FICHA 16 - Residência à Rua Caetés, 359	Rua Caetés, 359	2007	2020
FICHA 17 – Residência à Praça Pedro Ferreira da Silva, 76	Praça Pedro Ferreira da Silva, 76	2007	2020
FICHA 18 – Residência à Rua Tamoios, 193	Rua Tamoios, 193	2007	2020
FICHA 19 – Residência à Rua Araguari, 618	Rua Araguari, 618	2007	2020
FICHA 20 – Residência à Rua Araguari, 438	Rua Araguari, 438	2007	2020
FICHA 21 – Residência à Rua Tupinambás, 422	Rua Tupinambás, 422	2007	2020

Bens Naturais AREA I – B (Expansão urbana)		Inventário	ATUALIZA- ÇÃO
Denominação	Endereço	Entregue em	
FICHA 24 – Centro Ecológico Doce Vida	Rua do Açude, 87	2008	2020

Bens Móveis e Integrados ÁREA I – A (NHU)		Inventário	ATUALIZA- ÇÃO
Denominação	Acervo / Endereço	Entregue em	
FICHA 30 - Imagem Senhor Morto	Acervo do Santuário de S. Pedro à Praça Pedro Ferreira da Silva, s/nº	2008	2020

NOVAS FICHAS 2021

Estruturas Arquitetônicas e Urbanísticas		Inventário:
ÁREA I – B (Expansão)		
Denominação	Acervo / Endereço	
FICHA 138 – Capela de Santa Rita de Cássia	Rua Oito, s/n	2021

ATUALIZAÇÃO 2021:

Estruturas Arquitetônicas e Urbanísticas		Inventário	ATUALIZA- ÇÃO
ÁREA I – A (NHU)			
Denominação	Endereço	Entregue em	
FICHA 22 – Bar do Gê à Rua Caetés, 551	Rua Caetés, 551	2008	2021
FICHA 23 – Residência e Comércio à Rua Caetés, 819	Rua Caetés, 819	2008	2021
FICHA 25 – Residência à Rua Carijós, 460	Rua Carijós, 460	2008	2021
FICHA 26 – Residência à Rua Caetés, 540	Rua Caetés, 540	2008	2021

Bens Móveis e Integrados		Inventário	ATUALIZA- ÇÃO
ÁREA I – A (NHU)			
Denominação	Acervo / Endereço	Entregue em	
FICHA 27 - Imagem de N.S. Imaculada	Acervo da Igreja Matriz de São Pedro à Praça Sebastião Ferreira da Silva, s/n	2008	2021
FICHA 28 - Imagem de São Pedro Apóstolo	Acervo da Igreja Matriz de São Pedro à Praça Sebastião Ferreira da Silva, s/n	2008	2021
FICHA 29 - Imagem Senhor Bonfim	Acervo da Igreja Matriz de São Pedro à Praça Sebastião Ferreira da Silva, s/n°	2008	2021

ETAPA ATUAL | ATUALIZAÇÃO 2023:

Estruturas Arquitetônicas e Urbanísticas ÁREA I – B (Expansão)		Inventário Entregue em	Atualização
Denominação	Endereço		
FICHA 52 – Igreja Matriz de São Pedro Apóstolo	Praça Sebastião Ferreira, s/n-Centro	2010	2023
FICHA 53 – Praça Sebastião Ferreira da Silva	Praça Sebastião Ferreira, s/n-Centro	2010	2023

Bens Móveis e Integrados ÁREA I – A (NHU) e B (Expansão)		Inventário Entregue em	Atualização
Denominação	Acervo / Endereço		
FICHA 48 – Tamborim	Acervo de Zé Cilino, Rua Tapajós , nº 155	2009	2023
FICHA 49 – Cavaquinho*	Acervo de Zé Cilino, Rua Tapajós , nº 155	2009	2023
FICHA 50 – Caixa	Acervo Guarda de Moçambique, à Rua Aimorés, nº 797	2009	2023
FICHA 54 – Campainha	Acervo Matriz de São Pedro Apóstolo, à Praça Sebastião Ferreira, s/n-Centro	2010	2023
FICHA 55 – Crucifixo	Acervo Matriz de São Pedro Apóstolo, à Praça Sebastião Ferreira, s/n-Centro	2010	2023
FICHA 56 – Cruz Processional	Acervo da Igreja Matriz de São Pedro Apóstolo à Praça da Matriz, s/n – Centro	2010	2023
FICHA 57 – Paramento Litúrgico*	Acervo da Igreja Matriz de São Pedro Apóstolo à Praça da Matriz, s/n – Centro	2010	2023

Patrimônio Imaterial ÁREA I – A (NHU) e B (Expansão)		Inventário Entregue em	Atualização
Denominação	Endereço		
FICHA 34 – Festa de Nossa Senhora do Rosário	Distritos-sede	2008	2023
FICHA 51 – Benzedeiros	Distrito-sede	2009	2023

- **Obs.: * bens culturais não encontrados**

2. CRONOGRAMA CONCLUÍDO

ÁREA I – ÁREA URBANA – SEÇÃO A

Setores/ Categorias	2006				2007				2008				2009				2010				
	Abril	2º Trim.	3º Trim.	4º Trim.	1º Trim.	2º Trim.	3º Trim.	4º Trim.	1º Trim.	2º Trim.	3º Trim.	4º Trim.	1º Trim.	2º Trim.	3º Trim.	4º Trim.	1º Trim.	2º Trim.	3º Trim.	4º Trim.	
Definição da Equipe Técnica																					
Levantamento de bases cartográficas																					
Lev. arquivístico, bibliográfico e iconográfico																					
Reconhecimento do território; pesquisa campo																					
Definição de áreas a serem inventariadas																					
Localização das áreas inventariáveis (mapa municipal)																					
Diagnóstico Preliminar de Bens Imateriais																					
Elaboração do Informe Histórico do Município / aspectos naturais / bibliografia																					

Legenda

<i>Itens contemplados</i>	<i>Itens contemplados na presente etapa</i>	<i>Itens a contemplar</i>
---------------------------	---	---------------------------

ÁREA I – ÁREA URBANA – SEÇÃO I-A

Área I-A – NÚCLEO HISTÓRICO URBANO *	Abril or	2006			2007				2008				2009				2010				2018
		2º/TR	3º/06	4º/06	1º/07	2º/07	3º/07	4º/07	1º/08	2º/08	3º/08	4º/08	1º/09	2º/09	3º/09	4º/09	1º/10	2º/10	3º/10	4º/10	
Levantamento de Campo e Entrevistas																					
Listagem dos bens a serem Inventariados																					
Identificação geográfica dos bens																					
Fichas Bens Imóveis / Estruturas Arquitetônicas e Urbanísticas																					
Fichas de Bens Móveis e Integrados																					
Fichas de Arquivos																					
Fichas de Patrimônio Arqueológico/ Espeleológico																					
Fichas de Patrimônio Imaterial																					*
Fichas de Bens Nat. Interesse Cultural																					
Revisão / atualização das Fichas																					
Arquivamento																					

As áreas do Plano de Inventário já finalizadas em Deliberações anteriores, com cronograma executado e cumprido, não foram atualizadas conforme novas categorias.

Itens contemplados em etapas anteriores	Itens contemplados na presente etapa	Obs.: a dificuldade encontrada para os inventários nas áreas rurais deverá ser sanada na etapa de atualização das fichas.
---	--------------------------------------	---

ÁREA I – ÁREA URBANA – SEÇÃO I-B*

Área I-B–EXPANSÃO URBANA	Abril	2006			2007				2008				2009				2010				2018
		2º/06	3º/06	4º/06	1º/07	2º/07	3º/07	4º/07	1º/08	2º/08	3º/08	4º/08	1º/09	2º/09	3º/09	4º/09	1º/10	2º/10	3º/10	4º/10	
Levantamento de Campo e Entrevistas																					
Listagem dos bens a serem Inventariados																					
Identificação geográfica dos bens																					
Fichas Estruturas Arquitetônicas e Urbanísticas																					
Fichas de Bens Móveis e Integrados																					
Fichas de Arquivos																					
Fichas de Patrimônio Arqueológico/ Espeleológico																					
Fichas de Patrimônio Imaterial																					*
Fichas de Bens Naturais Interesse Cultural																					
Revisão / atualização das Fichas																					
Arquivamento																					

Obs.:



*Etapa contemplou bens imateriais - podem ser encontrados em todas as áreas do município.

Itens contemplados em etapas anteriores	Itens contemplados na presente etapa	Obs.: a dificuldade encontrada para os inventários nas áreas rurais deverá ser sanada na etapa de atualização das fichas.
---	--------------------------------------	---

ÁREA II – ÁREA RURAL – SEÇÃO II-C

Área II – ÁREA RURAL – SEÇÃO II-C	anterior	2010			2011				2012			2013				2014				2016	2016	2017 *	2018*				
		2º/10	3º/10	4º/10	1º/11	2º/11	3º/11	1º A 3º	1º/12	2º/12	3º/12	4º/12	1º/13	2º/13	3º/13	4º/13	1º/14	2º/14	3º/14	4º/14			1º A 3º	trimetre	1º A 3º	trimetre	
Levantamento de Campo e Entrevistas																											
Listagem dos bens a serem Inventariados																											
Identificação geográfica dos bens																											
Bens imóveis/ Estruturas arquitetônicas – BI																											
Bens móveis e bens integrados – BM																											
Núcleos históricos urbanos - NH																											
Conjuntos Urbanos ou Paisagísticos																											
Patrimônio Imaterial																											
Revisão / atualização das Fichas																											
Arquivamento																											

Legenda:

 Itens contemplados em etapas anteriores	 Itens contemplados na presente etapa,	<i>Obs.: a dificuldade encontrada para os inventários nas áreas rurais deverá ser sanada na etapa de atualização das fichas.</i>
---	---	--

ÁREA II – ÁREA RURAL – SEÇÃO II-D

Área II – ÁREA RURAL SEÇÃO II-D	anterior	2013			2014				2015				2016				2017					
		2º/13	3º/13	4º/13	1º/14	2º/14	3º/14	4º/14	1º/15	2º/15	3º/15	4º/15	1º/16	2º/16	3º/16	4º/16	1º/17	2º/17	3º/17	4º/17	1º/18	
Levantamento de Campo e Entrevistas																						
Listagem dos bens a serem Inventariados																						
Identificação geográfica dos bens																						
Bens imóveis/ Estruturas arquitetônicas – BI																						
Bens móveis e bens integrados – BM																						
Núcleos históricos urbanos - NH **																						
Fichas de Patrimônio Imaterial																						
Conjuntos Urbanos ou Paisagísticos **																						
Revisão / atualização das Fichas																						
Divulgação da listagem do inventário																						
Arquivamento																						

Legenda:

Itens contemplados em etapas anteriores	Itens contemplados na presente etapa,	<i>Obs.: a dificuldade encontrada para os inventários nas áreas rurais deverá ser sanada na etapa de atualização das fichas.</i>
---	---------------------------------------	--

Finalização	2018				2019				2020				ANOS SEGUINTES (continua)			
	1º/18	2º/18	3º/18	4º/18	1º/19	2º/19	3º/19	4º/19	1º/20	2º/20	3º/20	4º/20	1º/21	2º/21	3º/21	4º/21
Divulgação listagem completa do Inventário																
Elaboração da Atualização do Inventário																

Legenda:

Itens contemplados em etapas anteriores	Itens contemplados na presente etapa,	<i>Obs.: a dificuldade encontrada para os inventários nas áreas rurais deverá ser sanada na etapa de atualização das fichas.</i>
---	---------------------------------------	--

Obs.:

A divulgação da lista de bens protegidos é feita através do site da prefeitura, sendo atualizada anualmente.

O link “patrimônio cultural” encontra-se na página principal.

O endereço é:

<https://www.moema.mg.gov.br/cultura/>

3. CRONOGRAMA DE ATUALIZAÇÃO ÁREA I – ÁREA URBANA – SEÇÃO I-A

Área I-A –NÚCLEO HISTÓRICO URBANO *	2019			2020				2021				2022				2023			
	2º/TR	3º/09	4º/09	1º/20	2º/20	3º/20	4º/20	1º/21	2º/21	3º/21	4º/21	1º/22	2º/22	3º/22	4º/22	1º/23	2º/23	3º/23	4º/23
Levantamento de Campo e Entrevistas																			
Listagem dos bens a serem Inventariados																			
Identificação geográfica dos bens																			
Fichas Bens Imóveis / Estruturas Arquitetônicas e Urbanísticas																			
Fichas de Bens Móveis e Integrados																			
Núcleos históricos e urbanos																			
Conjuntos Paisagísticos																			
Fichas de Patrimônio Arqueológico/ Espeleológico																			
Fichas de Patrimônio Imaterial																			
Fichas de Bens Nat. Interesse Cultural																			
Revisão / atualização das Fichas																			
Arquivamento																			
Divulgação																			

	<i>Itens contemplados em etapas anteriores</i>		<i>Itens a serem contemplados</i>		<i>Itens contemplados nesta etapa</i>
--	--	--	-----------------------------------	--	---------------------------------------

ÁREA I – ÁREA URBANA – SEÇÃO I-B*

Área I-B –EXPANSÃO URBANA	*2021	2023			2024				2025			
		2º/23	3º/23	4º/23	1º/24	2º/24	3º/24	4º/24	1º/25	2º/25	3º/25	4º/25
Levantamento de Campo e Entrevistas												
Listagem dos bens a serem Inventariados												
Identificação geográfica dos bens												
Fichas Bens Imóveis / Estruturas Arquitetônicas e Urbanísticas												
Fichas de Bens Móveis e Integrados												
Núcleos históricos e urbanos			*	*								
Conjuntos Paisagísticos			*	*								
Fichas de Patrimônio Arqueológico/ Espeleológico												
Fichas de Patrimônio Imaterial												
Fichas de Bens Nat. Interesse Cultural												
Revisão / atualização das Fichas												
Arquivamento												
Divulgação												

Legenda:

	<i>Itens contemplados em etapas anteriores</i>		<i>Itens a serem contemplados</i>		<i>Itens contemplados nesta etapa</i>
--	--	--	-----------------------------------	--	---------------------------------------

*Obs.: Nesta etapa, não foram identificados conjuntos paisagísticos, nem núcleo urbano de interesse de preservação na área I, Seção IB.

ÁREA II – ÁREA RURAL – SEÇÃO II-C

Área II – ÁREA RURAL – SEÇÃO II-C	2025				2026				2027			
	1	2	3	4	1	2	3	4	1	2	3	4
Levantamento de Campo e Entrevistas												
Listagem dos bens a serem inventariados												
Identificação geográfica dos bens												
Fichas Bens Imóveis / Estruturas Arquitetônicas e Urbanísticas												
Fichas de Bens Móveis e Integrados												
Núcleos históricos e urbanos												
Conjuntos Paisagísticos												
Fichas de Patrimônio Arqueológico/ Espeleológico												
Fichas de Patrimônio Imaterial												
Fichas de Bens Nat. Interesse Cultural												
Revisão / atualização das Fichas												
Arquivamento												
Divulgação												

Legenda:

	<i>Itens a serem contemplados</i>
--	-----------------------------------

Obs.: na atualização, a área rural deverá ser contemplada detalhadamente, tendo em vista as dificuldades encontradas na realização da etapa do inventário

ÁREA II – ÁREA RURAL – SEÇÃO II-D

Área II – ÁREA RURAL – SEÇÃO II-D	2025				2026				2027				2028			
	1	2	3	4	1	2	3	4	1	2	3	4	1	2	3	4
Levantamento de Campo e Entrevistas																
Listagem dos bens a serem Inventariados																
Identificação geográfica dos bens																
Fichas Bens Imóveis / Estruturas Arquitetônicas e Urbanísticas																
Fichas de Bens Móveis e Integrados																
Núcleos históricos e urbanos																
Conjuntos Paisagísticos																
Fichas de Patrimônio Arqueológico/ Espeleológico																
Fichas de Patrimônio Imaterial																
Fichas de Bens Nat. Interesse Cultural																
Revisão / atualização das Fichas																
Arquivamento																
Divulgação																

Legenda:

	<i>Itens a serem contemplados</i>
--	-----------------------------------

4.2 FICHA DE CARTOGRAFIA 2023

ATUALIZAÇÃO 2023

LEGENDA:

■ Estruturas Arquitetônicas e Urbanísticas - ÁREA I – B (EXPANSÃO)

FICHA 52 – Igreja Matriz de São Pedro Apóstolo

FICHA 53 – Praça Sebastião Ferreira da Silva

▲ Bens Móveis e Integrados - ÁREA I – A (NHU) E B (EXPANSÃO)

FICHA 48 – Tamborim

FICHA 49 - Cavaquinho*

FICHA 50 – Caixa

FICHA 54 – Campainha

FICHA 55 – Crucifixo

FICHA 56 – Cruz Processional

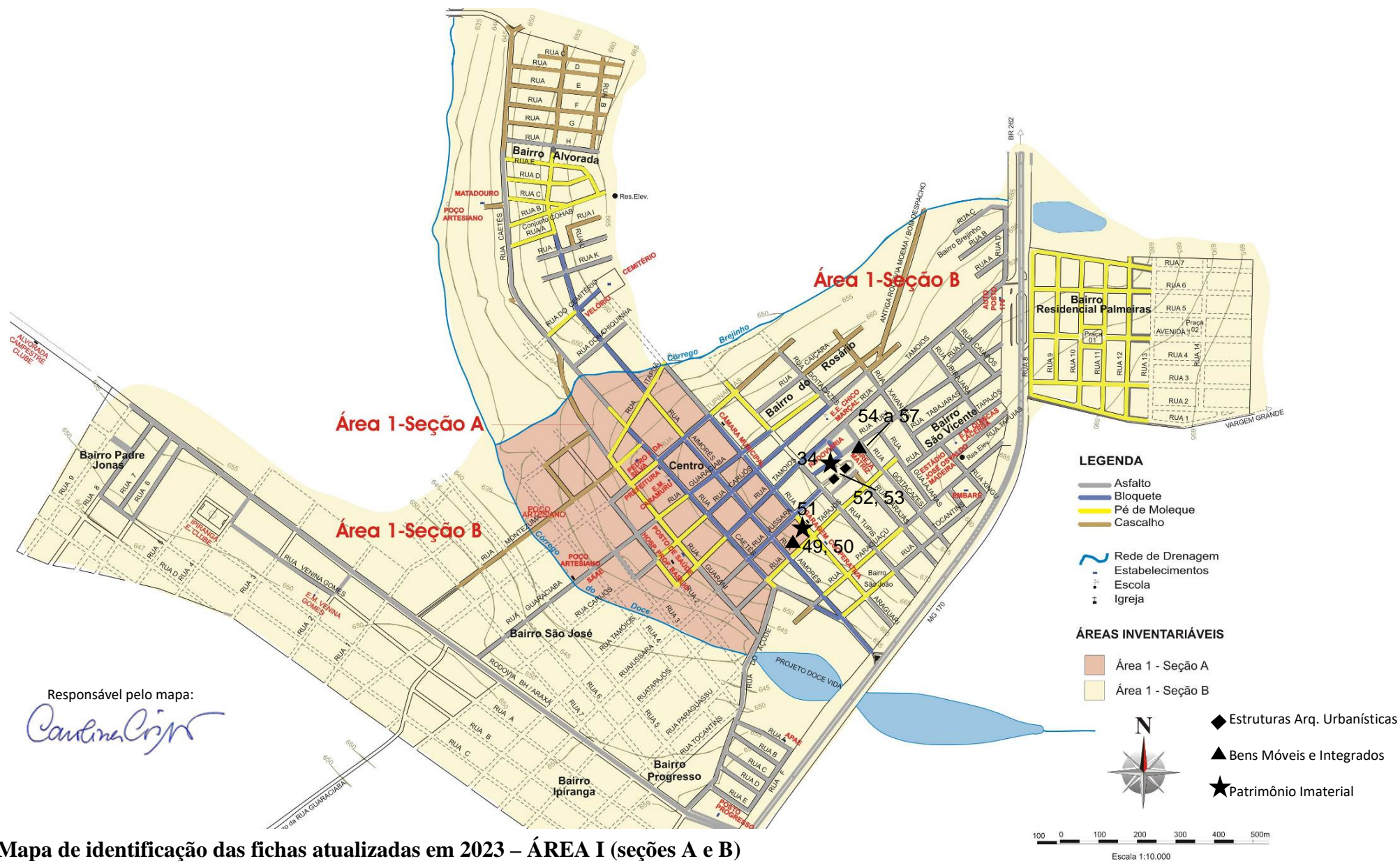
FICHA 57 – Paramento Litúrgico*

★ Patrimônio Imaterial - ÁREA I A e IB

FICHA 34 – Festa de Nossa Senhora do Rosário

FICHA 51 – Benzedeiros

Obs.: * Bem cultural não encontrado.



Mapa de identificação das fichas atualizadas em 2023 – ÁREA I (seções A e B)

Mapa: Prefeitura de Moema / Adaptação: Carolina Moreira. 2006. Plano de Inventário. Atualização outubro/2023. S/ Escala.

Obs.: Ver legenda com listagem dos bens na página anterior.

5 FICHAS DE INVENTÁRIO



PREFEITURA MUNICIPAL DE MOEMA
CNPJ: 18.301.044/0001-17
RUA DOS CAETÉS N.º 444 - CENTRO - FONE: (037) 3525-1355
CEP: 35.604-000 - MOEMA - MINAS GERAIS
E-MAIL: moema@digimaster.com.br

6 RESPONSABILIDADE TÉCNICA – IPAC 2023

Elaboração do relatório, coordenação e revisão dos inventários:

Carolina Costa Moreira dos Santos

Arquiteta e Urbanista

CAU A22717-0

ANUÊNCIA:

X

Cleverson Lemes da Silva

Acompanhamento na atualização do inventário

Secretário Municipal de Cultura, Esporte, Lazer e Turismo

DEZEMBRO 2023

MINDËLLO
ARQUITETOS ASSOCIADOS

MINDËLLO ARQUITETOS ASSOCIADOS LTDA

Avenida Nossa Senhora do Carmo, nº 1.650, sala nº38 | BH-MG

Fones: (31) 3295-0126 | 98738-9682

Direitos Autorais Reservados em nome de Carolina Costa Moreira dos Santos.
Proibida a reprodução total ou parcial sem a autorização expressa das autoras.